

INFORME DE MONITOREO DE MEDIOS*

Fecha: 08/02/2024

Semananº01

Coordinación de Vigilancia Epidemiológica

*Vigilancia basada en eventos de interés epidemiológico mediante el monitoreo de medios abiertos de comunicación locales y nacionales.

Reporte de eventos:

Amenaza	Tema	Medio	Fecha	Resumen	Liga	Prioridad	Verificación
Violencia	Violencia en Morelos	El Sol de Cuernavaca	08 enero 2024	Catorce policías murieron en 2023 en Morelos al hacer frente a diversos hechos delictivos, en ataques directos o en enfrentamientos con integrantes del crimen organizado. Entre las víctimas mortales se encuentran 11 elementos adscritos al Mando Coordinado de la Policía Estatal y tres más de la Secretaría de Protección y Auxilio Ciudadano (Seprac) de Cuernavaca, reveló la Comisión Estatal de Seguridad Pública (CES).	https://www.elsoldecuernavaca.com.mx/policiaca/policias-mueren-en-morelos-por-violencia-en-2023-11237569.html	Bajo	Ratificado
Sequia	Bajo nivel de agua en lago de Tequesquitengo	El Sol de Cuernavaca	08 enero 2024	Hasta 1 metro con 50 centímetros ha disminuido el nivel del lago de Tequesquitengo, uno de los problemas que afecta al lago es que muchas de las casas ubicadas en los márgenes ocupan el agua del lago para regar sus jardines a través de aspersores, lo que genera mayor consumo y evaporación del agua, refiere Víctor Hugo Olmos Dávila, presidente del Club Náutico y de la Asociación de Prestadores de Servicios de Tequesquitengo. Sin embargo, dijo, este factor, hasta el momento no ha afectado la actividad turística.	https://www.elsoldecuernavaca.com.mx/local/disminuye-nivel-del-lago-de-tequesquitengo-11241300.html	Bajo	Ratificado
Biológico	Sube precio de verduras en Cuernavaca y Cuautla	Diario de Morelos	08 enero 2024	El jitomate, tomate verde y la cebolla rebasaron su costo promedio en este inicio año, pues en un recorrido que realizó Diario de Morelos en la central de abastos de Cuautla y en el mercado Adolfo López Mateos, de Cuernavaca, sus costos por kilo van desde los 25 hasta los 40 pesos.	https://www.diariodemorelos.com/noticias/suba-precio-de-las-verduras-en-cuernavaca-y-cuautla	Bajo	Ratificado
Biológico	Mueren peces en lago de Tequesquitengo	El Sol de Cuernavaca	08 enero 2024	El vuelco es un fenómeno que se atribuye al cambio de temperatura, así como a la reacción de las minas de tequesquite que desprenden azufre, lo que provoca la falta de oxígeno en el agua y, por ello, que los peces mueran.	https://www.elsoldecuernavaca.com.mx/doble-via/por-que-mueren-decenas-de-peces-en-el-lago-de-tequesquitengo-11240953.html	Bajo	Ratificado



<http://ssm.gob.mx>



Servicios de Salud Morelos



@MorelosSalud

Callejón Borda N°3 Col. Centro C.P. 62000
Teléfono (777) 312 62 31 / 314 33 36 ext. 222

**Calle Gómez Azcárate No. 205, Col. Lomas de la Selva
C.P. 62270, Cuernavaca, Morelos. Tel.: 777 102 25 56**

INFORME DE RIESGOS METEOROLÓGICOS

Fecha: 08/02/2024

Semana N°01

Coordinación de Vigilancia Epidemiológica

Fuente: Servicio Meteorológico Nacional de México, CONAGUA. <https://proteccioncivil.morelos.gob.mx/>

SE PRONOSTICA CAÍDA DE NIEVE O AGUANIEVE EN ZONAS DE SONORA, CHIHUAHUA, SINALOA Y DURANGO, ASÍ COMO FUERTES RACHAS DE VIENTO EN EL NOROESTE, NORTE, NORESTE Y CENTRO DEL PAÍS, ADEMÁS DE CHUBASCOS EN CHIHUAHUA, DURANGO, TAMAULIPAS, NAYARIT, JALISCO, COLIMA, MICHOACÁN Y QUINTANA ROO

Este día, el **frente frío No. 25** se desplazará sobre el norte y noreste de México, en interacción con la **corriente en chorro polar** y la **cuarta tormenta invernal**, ocasionarán lluvias con chubascos y vientos intensos con tolvánas en el noroeste, norte y noreste del territorio nacional, alcanzando rachas de viento superiores a 100 km/h en zonas de Chihuahua, Durango y Zacatecas. Se prevé la caída de **nieve o aguanieve** en zonas de Sonora, Chihuahua, Durango y Sinaloa, así como posible caída de **lluvia engelante** en sierras de Coahuila. La **masa de aire polar** asociada al frente, generará ambiente muy frío a gélido en el noroeste, norte y noreste del país durante la noche y madrugada del martes, además de **evento de "Norte"** intenso en el litoral de Tamaulipas. La **corriente en chorro subtropical** propiciará vientos fuertes a muy fuertes con tolvánas sobre el occidente del país y la Mesa Central, incluido el Valle de México; a su vez, el **ingreso de humedad** generado por dicha **corriente en chorro** ocasionará lluvias y chubascos en el occidente, centro, oriente y sur del territorio nacional. El **ingreso de humedad** proveniente del Mar Caribe generará lluvias y chubascos en la Península de Yucatán. Finalmente, el **frente No. 24** se extenderá como cálido sobre el Golfo de México y dejará de afectar al país.

Las temperaturas gélidas podrían provocar el congelamiento de la carpeta asfáltica.

Lluvias aisladas (0.1 a 5 mm):

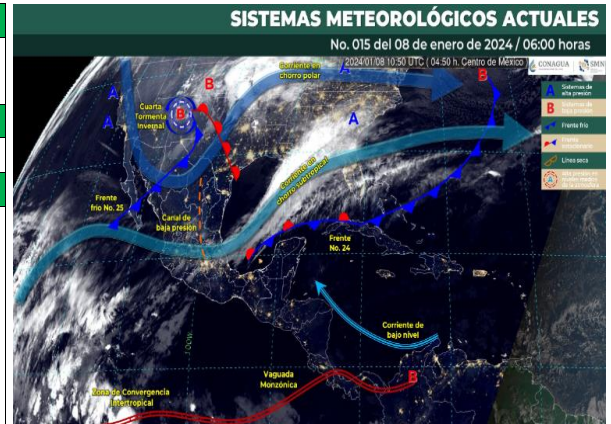
Estado de México, Puebla, Guerrero, Oaxaca, Chiapas, Campeche y Yucatán.

Temperaturas Mínimas de 0-5 °C:

Querétaro, Ciudad de México, **Morelos** y Oaxaca.

Pronóstico en región Mesa Central:

Por la mañana, ambiente frío y muy frío con heladas en zonas serranas de la región. Durante la tarde ambiente templado a cálido. Cielo medio nublado a nublado con lluvias aisladas en Puebla y Guanajuato. Sin lluvia en el resto de la región. Viento del suroeste de 15 a 30 km/h con rachas de 70 a 90 km/h en Guanajuato y de 50 a 70 km/h en Querétaro, Hidalgo, Tlaxcala y Puebla; todas con tolvánas.



Recomendaciones de Protección Civil

TEMPERATURAS BAJAS:

- Al salir de un lugar caliente debes cubrirte boca y nariz para evitar aspirar el aire frío; los cambios bruscos de temperatura pueden afectar el sistema respiratorio.
- Limitar la cantidad de tiempo al aire libre, ya que las exposiciones prolongadas al aire frío pueden producir hipotermia y en casos extremos congelación.
- Alimentarse sanamente en invierno procurando ingerir una mayor cantidad de calorías, vitaminas, líquidos (de preferencia tibios), frutas y nueces, manteniendo sus horarios de alimentación.
- Mantener una ventilación adecuada en caso de usar algún calefactor, horno, chimenea o calefactores, para evitar intoxicaciones por monóxido de carbono, no encender anafres o braseros dentro de lugares cerrados o con mala ventilación, mantener alejado de los niños.
- Los niños, adultos mayores y enfermos crónicos son más vulnerables, ten especial cuidado con ellos y cobijalos.

Nivel de riesgo bajo

No existe riesgo meteorológico para la población en general, aunque sí para alguna actividad concreta (fenómenos meteorológicos habituales) o localización de alta vulnerabilidad, por ejemplo, zonas altas de Morelos con mayor exposición a bajas temperaturas.

Callejón Borda N°3 Col. Centro C.P. 62000
Teléfono (777) 312 62 31 / 314 33 36 ext. 222

**Calle Gómez Azcárate No. 205, Col. Lomas de la Selva
C.P. 62270, Cuernavaca, Morelos. Tel.: 777 102 25 56**

INFORME DE MONITOREO VOLCÁNICO Y SISMOLÓGICO

Fecha: 08/02/2024

Semanan°01

Coordinación de Vigilancia Epidemiológica

Fuente: Servicio Sismológico Nacional, UNAM. / Centro nacional de Prevención de Desastres (CENAPRED)-SEGOB, SENEAM-SCT y NOAA.

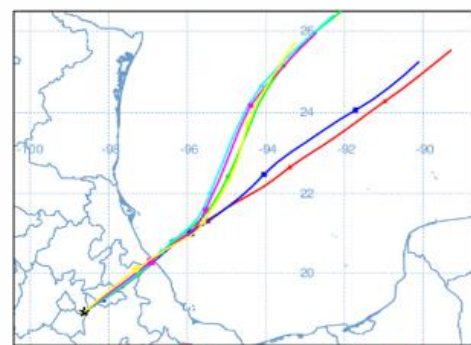
En las últimas 24 horas, mediante los sistemas de **monitoreo del volcán Popocatepetl**, se detectó **una exhalación**, acompañada de vapor de agua, gases volcánicos y ceniza, además de **1 348 minutos de tremor** (22.46 h) de baja amplitud.


NIVEL DE ALERTA	SEMAFORO	AMARILLO-FASE 2	RECOMENDACIONES PARA LA FASE AMARILLO FASE 2
	<p>El volcán presenta incremento en su actividad, con explosiones esporádicas:</p> <ul style="list-style-type: none"> Pluma continúa de vapor de agua y gas. Caída de ceniza leves a moderadas en poblaciones cercanas. Lanzamiento de fragmentos incandescentes y posibilidad de flujos piroclásticos de corto alcance asociado a las explosiones. Crecimiento y destrucción de domos de lava. Flujos de lodo o escombros de corto alcance. 		<ol style="list-style-type: none"> Continuar con el radio de seguridad de 12 km, por lo que la permanencia en esa área no está permitida. Controlar el tránsito entre Santiago Xalitlintla y San Pedro Nexapa, vía Paso de Cortés. A las autoridades de Protección Civil, mantener sus procedimientos preventivos, de acuerdo con sus planes operativos. A la población se le recomienda eleva la atención a los avisos de las autoridades de su localidad y se exhorta a no acercarse al volcán, y mucho menos al cráter. Mantenerse fuera de cañadas ante posibles flujos de lodo, principalmente en temporada de lluvias.

PRONOSTICO DE CAIDA DE CENIZA

En caso de una **exhalación de ceniza volcánica**, el **pronóstico de trayectoria hacia el noreste** (simulando exhalación cada hora en las próximas 6 horas), a su paso por la zona oeste y centro-norte del estado de Puebla; zona suroeste, centro y noreste del estado de Tlaxcala; zona centro-norte del estado de Veracruz y sobre el Golfo de México, para las **primeras 12 horas de pronóstico** (de las 10:00 a las 22:00 hora local). Posteriormente, para las **últimas 12 horas de pronóstico** (de las 22:00 a las 10:00 hora local del día siguiente), las trayectorias continuarán sobre el Golfo de México en donde concluirían.

SIN PRONOSTICO DE CAIDA DE CENIZA PARA EL ESTADO



SISMOS	<p>Se registró sismo de magnitud de 4.3 grados Richter, a las 23:32:43 hrs con localización del epicentro a 49 km al noreste de Unión Hidalgo, Oaxaca.</p> <p>NO PERCIBIDO EN EL ESTADO DE MORELOS.</p>	
	<p>REPORTE DE DAÑOS A LA POBLACION</p> <p>PROTECCIÓN CIVIL</p> <p>Sin reporte de daños a la población ni a la infraestructura en salud.</p>	



<http://ssm.gob.mx>



Servicios de Salud Morelos



@MorelosSalud

Callejón Borda N°3 Col. Centro C.P. 62000
Teléfono (777) 312 62 31 / 314 33 36 ext. 222

**Calle Gómez Azcárate No. 205, Col. Lomas de la Selva
C.P. 62270, Cuernavaca, Morelos. Tel.: 777 102 25 56**

INFORME DE MONITOREO DE TEMPERATURAS Y CALIDAD DEL AIRE

Fecha: 08/02/2024

Semana N°01

Coordinación de Vigilancia Epidemiológica

Fuente: Comisión Estatal de Agua (CEAGUA)

**PRONOSTICO DE TEMPERATURAS POR
MUNICIPIO**

Municipio	Min.	Max.	Municipio	Min.	Max.
Amacuzac	10°	31°	Tepalcingo	11°	30°
Cuautla	10°	27°	Ayala	12°	29°
Jiutepec	10°	26°	Huitzilac	0°	18°
Temixco	10°	29°	Tepoztlán	10°	26°
Tlaltizapan	10°	31°	Zacualpan	07°	23°
Axochiapan	13°	31°	Tlalquitenango	10°	31°
Cuernavaca	08°	25°	Puente de Ixtla	10°	31°
Jojutla	11°	32°			

**TEMPERATURAS MÁXIMAS Y MÍNIMAS,
ULTIMAS 24 HRS**

Mínimas

Huitzilac	0° 18°
Tetela del Volcán	07° 17°
Totolapan	08° 20°
Ocuituco	08° 20°

Máximas

Tlalquitenango	10° 31°
Jojutla	11° 32°
Axochiapan	13° 31°
Zacatepec	12° 28°

CALIDAD DEL AIRE

ÍNDICE AIRE Y SALUD

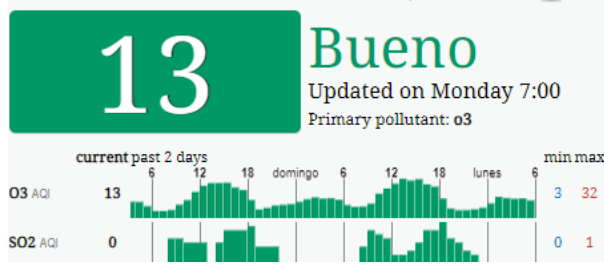
**NIVEL DE RIESGO
ASOCIADO**

RECOMENDACIONES

**GRUPOS
SENSIBLES**

**PARA TODA
LA
POBLACIÓN**

Estación de Monitoreo Cuernavaca Centro, Morelos



Bajo

**Se considera que el
riesgo es mínimo.**

**Disfruta las actividades al
aire libre.**



<http://ssm.gob.mx>



Servicios de Salud Morelos



@MorelosSalud

Callejón Borda N°3 Col. Centro C.P. 62000
Teléfono (777) 312 62 31 / 314 33 36 ext. 222

**Calle Gómez Azcárate No. 205, Col. Lomas de la Selva
C.P. 62270, Cuernavaca, Morelos. Tel.: 777 102 25 56**

INFORME DE MONITOREO EPIDEMIOLÓGICO

Fecha: 08/02/2024

Semanan°01

Coordinación de Vigilancia Epidemiológica

Fuente: Jurisdicciones Sanitarias del estado de Morelos.

JURISDICCION SANITARIA I:

AL MOMENTO DE ESTE REPORTE LA UIES ESTATAL NO HA RECIBIDO INFORME DE EVENTOS EXTRAORDINARIOS DE NOTIFICACION INMEDIATA POR PARTE DE LA JURISDICCION SANITARIA.

JURISDICCION SANITARIA II:

AL MOMENTO DE ESTE REPORTE LA UIES ESTATAL NO HA RECIBIDO INFORME DE EVENTOS EXTRAORDINARIOS DE NOTIFICACION INMEDIATA POR PARTE DE LA JURISDICCION SANITARIA.

JURISDICCION SANITARIA III:

AL MOMENTO DE ESTE REPORTE LA UIES ESTATAL NO HA RECIBIDO INFORME DE EVENTOS EXTRAORDINARIOS DE NOTIFICACION INMEDIATA POR PARTE DE LA JURISDICCION SANITARIA.



<http://ssm.gob.mx>



Servicios de Salud Morelos



@MorelosSalud

Callejón Borda N°3 Col. Centro C.P. 62000
Teléfono (777) 312 62 31 / 314 33 36 ext. 222

**Calle Gómez Azcárate No. 205, Col. Lomas de la Selva
C.P. 62270, Cuernavaca, Morelos. Tel.: 777 102 25 56**